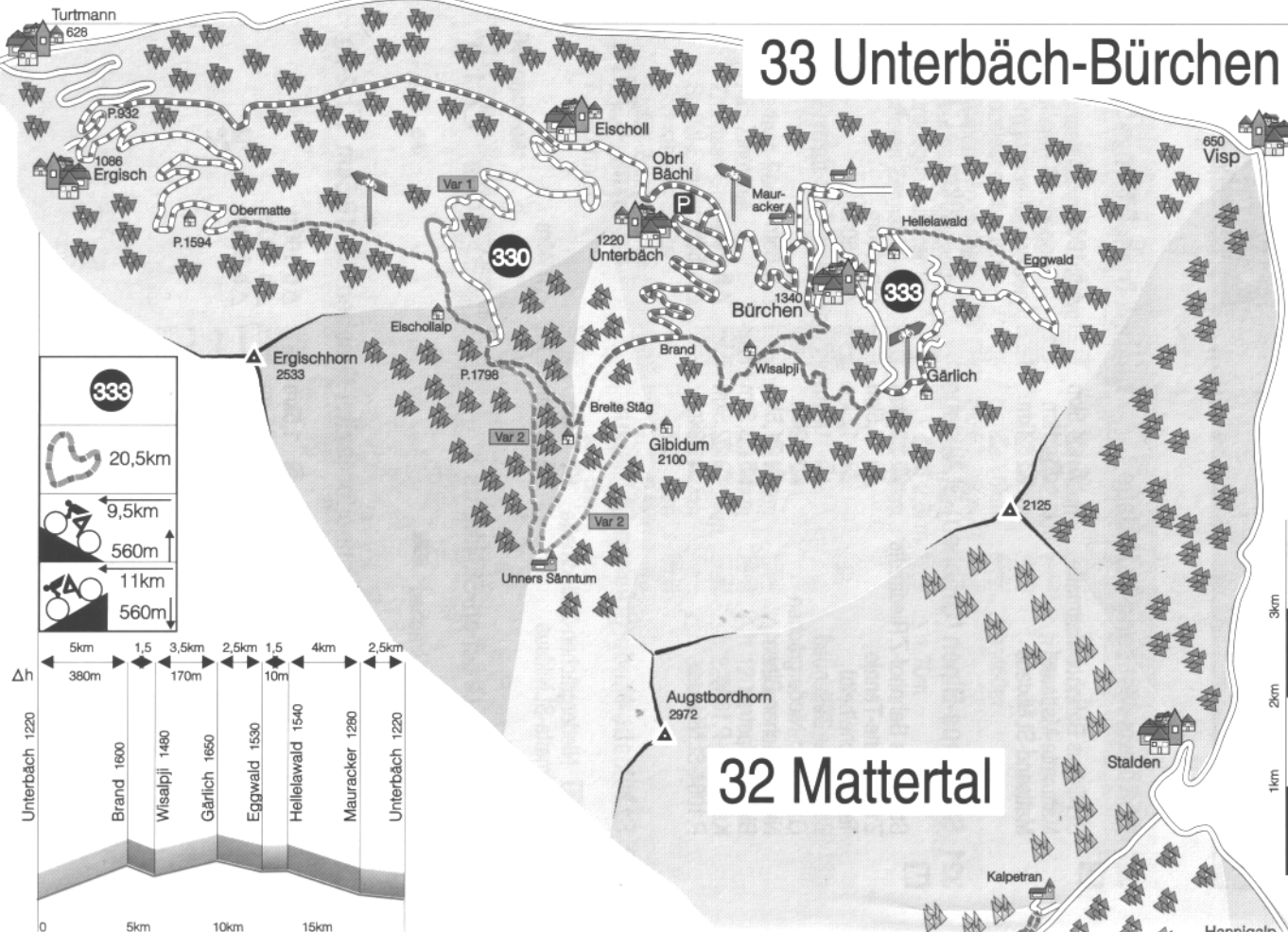


33 Unterbäch-Bürchen



333

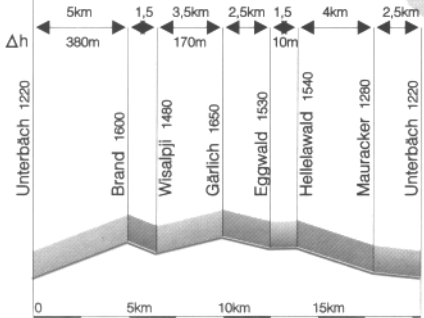
20,5km

9,5km

560m

11km

560m



32 Matteredal

3km
2km
1km

Hannigalp

33 Unterbäch-Bürchen

 Mai-Oktober V-X

330 Unterbäch-Eischollalp-Ergisch-Unterbäch

 31,5km  3-4h

M

Unterbäch-Bürchen	 3,5km		△ h 120m
Bürchen-Brand	 4,5km		△ h 260m
Brand-Breitensteg	 1,5km		△ h 110m
Breitensteg-Eischollalp	 2km		△ h 160m
Eischollalp-Obermatte	 3km		
Obermatte-Ergisch	 5,5km		
Ergisch-P.932	 2,5km		
P.932-Eischoll	 5km		△ h 310m
Eischoll-Obri Bächli	 2km		
Obri Bächli-Unterbäch	 2km		△ h 70m

331 Unterbäch-Eischollalp-Eischoll-Unterbäch

 22,5km  2½ h





M

Var 1  Eischollalp-Eischoll  7km 

332 Unterbäch-Gebidum-Ergisch-Unterbäch

 39km  4-5h

S

Var 2 Breitensteg-Unners Sänntum	 2km		△ h 280m
Unners Sänntum-Gebidum	 2km		△ h 110m
Gebidum-P.1798	 4,5km		

333 Unterbäch-Gärlich-Bürchen-Unterbäch

 20,5km  2h

M

Unterbäch-Brand	 5km		△ h 380m
Brand-Wisalpij	 1,5km		
Wisalpji-Gärlich	 3,5km		△ h 170m
Gärlich-Eggwald	 2,5km		
Eggwald-Hellelawald	 1,5km		
Hellelawald-Mauracker	 4km		
Mauracker-Unterbäch	 2,5km		

Besonderes:

 Routen sind rot-weiss markiert